



# MĚSTO BAKOV NAD JIZEROU

Mírové náměstí 208, 294 01 Bakov nad Jizerou

## VÝBĚROVÉ ŘÍZENÍ

ve věci zakázky malého rozsahu zadávané  
mimo režim zákona o veřejných zakázkách

čj.: sekr. 685/2010

č.ev. 1931/2010

### I. Název a pořadové číslo výběrového řízení

*Název* Výsrava místních komunikací

*poř.č.* M/006/2010

### II. Identifikační údaje o zadavateli

*Název:* Město Bakov nad Jizerou  
*Sídlo:* Mírové nám. 208, 294 01 Bakov nad Jizerou  
*IČ:* 00237418  
*Osoba jednající:* Mgr. Jana Štěpánová, starostka města  
*Tel.:* 326 781 116  
*Fax:* 326 781 207  
*E-mail:* [vyberovarizeni@bakovnj.cz](mailto:vyberovarizeni@bakovnj.cz)

### III. Charakter výběrového řízení

Vzhledem k výši předpokládané hodnoty zakázky se jedná o zakázku malého rozsahu, kterou v souladu s ustanovením § 18 odst. 3 zákona č. 137/2006 Sb., o veřejných zakázkách (dále jen „ZVZ“), není zadavatel povinen zadávat podle tohoto zákona, je však povinen dodržet zásady uvedené v § 6 ZVZ, tedy zásady transparentnosti, rovného zacházení a zákazu diskriminace.

K předložení nabídek budou v rámci zachování shora uvedených zásad vyzváni 3 (tři) dodavatelé, zabývající se předmětem plnění. Poptávka bude zveřejněna na webových stránkách města.

#### **IV. Předmět výběrového řízení**

Předmětem je výprava místních komunikací v Bakově nad Jizerou a jeho místních částí – Malá Bělá, Zvířetice, Horka, Buda dle požadavků zadavatele viz příloha 1-6.

Zadavatel požaduje předložení cenové nabídky.

Kontaktní osoba: Anna Šlechtová  
Telefon: 326 781 181

#### **V. Doba a místo plnění**

*Doba plnění:* do 15.6. 2010  
*Místo:* Bakov nad Jizerou

#### **VI. Kvalifikační předpoklady a jejich prokázání**

Doklad o oprávnění k podnikání, vč. výpisu z Obchodního rejstříku (je-li zapsán), ne starší 3 měsíců.

#### **VII. Minimální obsah nabídky**

Nabídka musí obsahovat uvedení jednotkových cen a cen u jednotlivých částí zadání. Nabídka dále bude obsahovat údaje o dodavateli v tomto členění:

- obchodní jméno
- právní forma (a.s., s.r.o., fyz. os., apod.)
- sídlo uchazeče
- číslo telefonu a faxu, e-mailová adresa
- kontaktní osoba
- reference

#### **VIII. Způsob hodnocení nabídek**

Nabídky budou hodnoceny především podle nabízené ceny za realizaci předmětu zadání. Cena bude vyčíslena bez DPH i včetně DPH.

#### **IX. Pravidla pro podání nabídek**

*Forma:* Nabídky budou podány písemně v uzavřených obálkách (na přelepech razítko a  
- Název výběrového řízení  
- Evidenční číslo  
- Název a sídlo zadavatele  
- Nápis: „Neotvírat, výběrové řízení.“

*Způsob:*  
- poštou na adresu zadavatele  
- osobně na podatelnu MÚ

*Lhůta do:* **5.5.2010** do **12.00 hod.**


## X. Ostatní skutečnosti

Dodavatel je svou nabídkou vázán po dobu 30 dnů po podání nabídky. Do této doby zadavatel rozhodne o výběru nejvhodnější nabídky a výsledek oznámí.

Zadavatel si vyhrazuje právo změnit podmínky výběrového řízení nebo výběrové řízení kdykoliv zrušit, případně nevybrat žádného dodavatele.

V Bakově nad Jizerou, dne 13.4.2010

MĚSTO BAKOV NAD JIZEROU  
Městské náměstí 140  
284 01 Bakov nad Jizerou



Mgr. Jana Štěpánová  
starostka města

## Výspravy komunikací 2010

### Bakov nad Jizerou

- ul. Jizerní – křižovatka – spojka k ul. Riegrova - 1 m<sup>2</sup> (recyklát)  
ul. Riegrova - u čp. 669 - 2m<sup>2</sup> (turbo (turbo- recyklát)
  - u čp. 612- 2m<sup>2</sup> (turbo)
  - střed vozovky od čp. 1090 k čp. 523 (šíře 0,5 m , cca 30 m<sup>2</sup>)
- křižovatka ul. Palackého a Riegrova - 2m<sup>2</sup> (turbo)
- ul. Jungmannova – u garáží – výtluky ( kolem výtluků) – cca 5 m<sup>2</sup> (turbo)
  - u čp. 306 – výtluk - 0,5 m<sup>2</sup> (turbo)
  - u čp.285- výtluk - 0,5 m<sup>2</sup> (turbo)
  - u čp. 259 –výtluk - 0,5 m<sup>2</sup> (turbo)
  - u restaurace – výtluk 1 m<sup>2</sup> (turbo)
- ul. Palackého
  - u čp. 283 a 284 - výtluk - 2x1 m<sup>2</sup> (turbo)
  - u čp. 349 - výtluk - 2 m<sup>2</sup> (turbo)
  - u čp. 347 ( u školky) – cca 1 m<sup>2</sup> (turbo)
  - napojení na dlažbu – cca 0,5 m<sup>2</sup> (turbo)
- Mírové náměstí u čp. 152- vyjeté koleje – cca 6 m<sup>2</sup> (krouž. dlažba)
- ul. Žižkova – u čp. 91 – výtluk - cca 0,5 m<sup>2</sup>- letmá  
u čp.261 ( naproti restauraci Beseda) – dešť. vpust' srovnat výškově –  
zádlažba+ doplnění zádlažby i u šachty
- ul. Tržní před čp. 360 – cca 2 m<sup>2</sup> (turbo)
- ul. Smetanova – od křižovatky ( ve směru od ČSPM) – cca 30m - 2 m<sup>2</sup> (turbo)
  - u čp. 565 – střed vozovky - 2 m<sup>2</sup> (turbo)- u výsprav
  - u čp. 632 - výtluk - 0,5 m<sup>2</sup> (turbo)
  - u čp. 971 – výtluky - 2 m<sup>2</sup> (turbo)
  - od čp. 655 až k čp. 529 - střed vozovky- cca 4 m<sup>2</sup> (turbo)
  - u čp. 992 – výtluk - 1 m<sup>2</sup> (turbo)
- ul. Na Výsluní- u čp. 987 (administrativní budova) až ke křižovatce s ul. Fügnerova –  
cca 20 m<sup>2</sup> ( letmá, turbo)
  - u čp.1107 – překop vozovky – cca 1 m<sup>2</sup> (turbo)
  - u parc. č. 775/66 ( rozestavěná stavba RD za křižovatkou ) – překop  
vozovky 2 m<sup>2</sup> (turbo)
- ul. 5.května – pod křižovatkou s ul. Boleslavskou – výtluk- 0,5 m<sup>2</sup> (turbo)
  - u dešťové vpusti - 0,5 m<sup>2</sup> (turbo)
  - u šachty –u čp. 490 ( překop) - 0,5 m<sup>2</sup> ( letmá)
  - u čp.493 až k čp. 507 výtluky - 2 m<sup>2</sup> (turbo)
  - u čp.968- výtluk – 0,5 m<sup>2</sup> (turbo)
- ul. Spojovací - u čp. 1044 – cca 2 m<sup>2</sup> (turbo)
- ul. Konečná u křižovatky se silnicí II/610 ( DZ) + výjezd na II/610 – 2m<sup>2</sup> ( balená)
- ul. Sadová křižovatka s ul. Konečná – výtluky - 1 m<sup>2</sup> (turbo)
- křižovatka ul. Mládežnická a Nad Skalkou - 0,5 m<sup>2</sup> ( letmá)
- ul. Boženy Němcové –u čp. 891- 0,5 m<sup>2</sup> (turbo)

### Malá Bělá

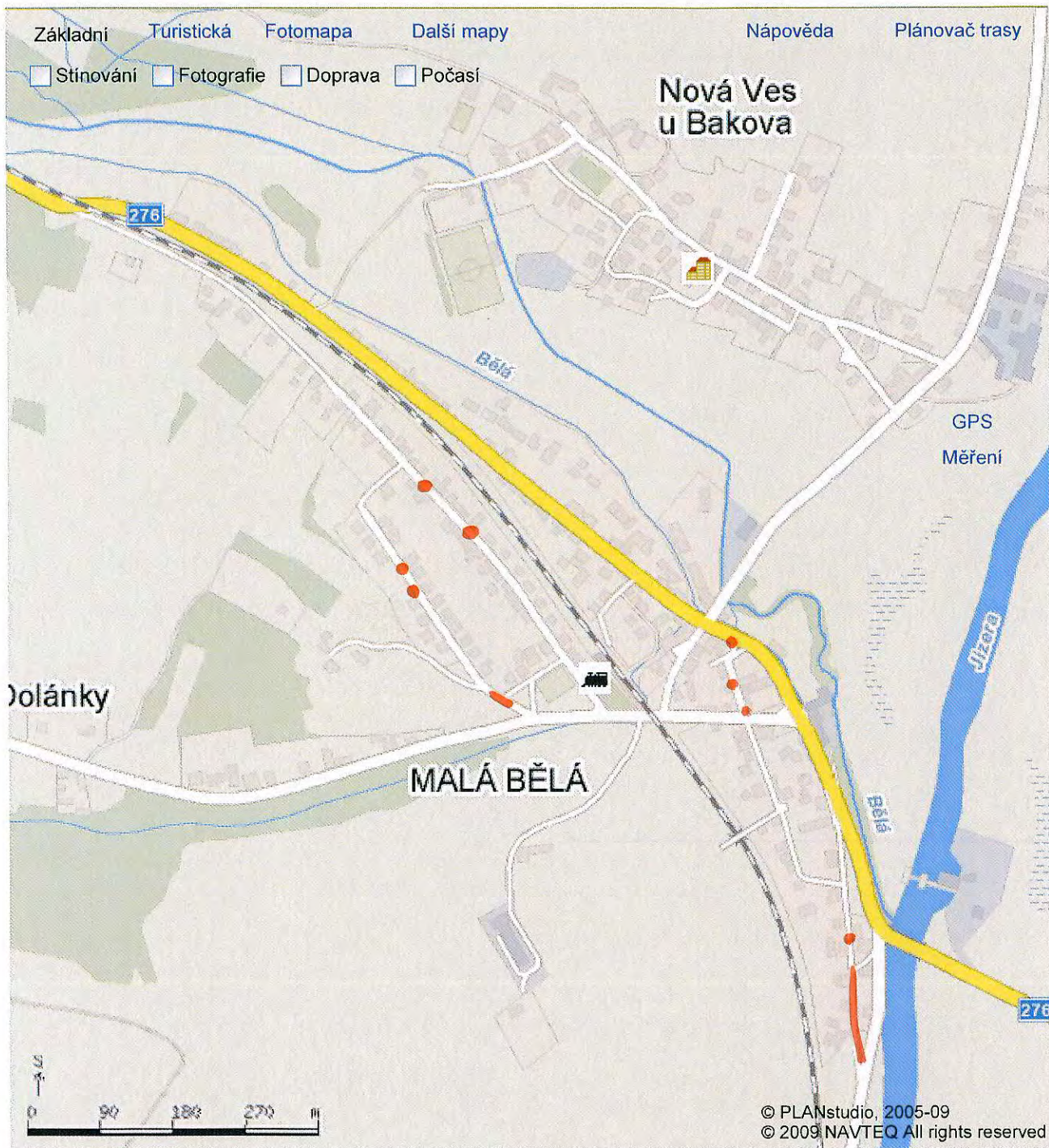
- spojovací cesta od Podhradí ( kopec) – drť, doplnit koleje (válcovat) – cca 125 m<sup>2</sup>
- u čp. 101 ( u vjezdu) – turbo , popř. letmá

- druhá ul. "Za tratí", - nad hřištěm doplnění výtluků cca 10m<sup>2</sup> (recyklát -obrus)
  - u čp. 209 – výtluky cca 4m<sup>2</sup>, od vrat vjezd do garáže (recyklát popř. turbo)
  - u čp. 180 - 4m<sup>2</sup> ( recyklát popř. turbo)
- první ul. "Za tratí", - u čp. 117 – cca 1m<sup>2</sup> ( turbo)
  - u čp. 112 - cca 2m<sup>2</sup> ( turbo)
- křižovatka u prodejny ( čp. 10) – kanalizační šachty zvednout, kolem zaasfaltovat -2
- ul. za křižovatkou u prodejny – u čp. 62 - 1-2m<sup>2</sup> ( turbo)
  - u čp. 46 – napojení na sil. II/276 – odstranění nánosů, výsrava výtluku ( cca 4-5 m<sup>2</sup>)

**Buda-** výjezd na silnici II/276 ( naproti čp. 22) – výtluk cca 4 m<sup>2</sup> ( balená)

**Horka-** spojovací ul. Horka směr Buda – od křižovatky směrem k žel. přejezdu – cca 40 m<sup>2</sup> (turbo)

**Zvířetice** - cesta k hradu – od křižovatky – (za zatáčkou - největší výtluk) - 5 m<sup>2</sup> ( letmá)



Základní Turistická Fotomapa Další mapy Náповěda Plánovač trasy

Stínování  Fotografie  Doprava  Počasí

Nová Ves u Bakova

Bělá

GPS  
Měření

Dolánky

MALÁ BĚLÁ

276



© PLANstudio, 2005-09  
© 2009 NAVTEQ All rights reserved

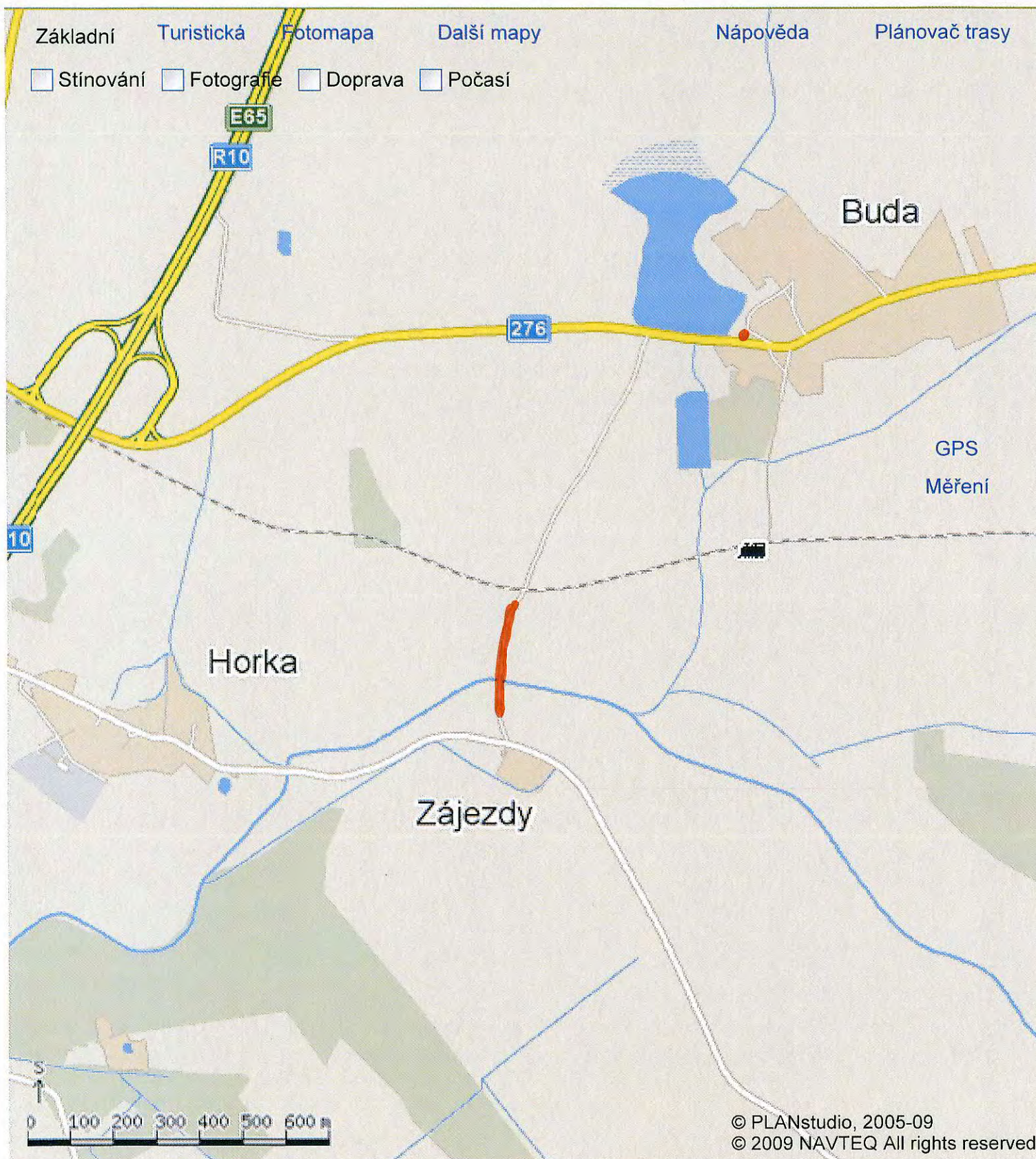
Zadejte ulici, město, adresu nebo jméno:  [Přidat mapu](#) [Nápověda](#)


[Základní](#)[Turistická](#)[Fotomapa](#)[Další mapy](#)[Nápověda](#)[Plánovač trasy](#) Stínování Fotografie Doprava Počasí

GPS  
Měření

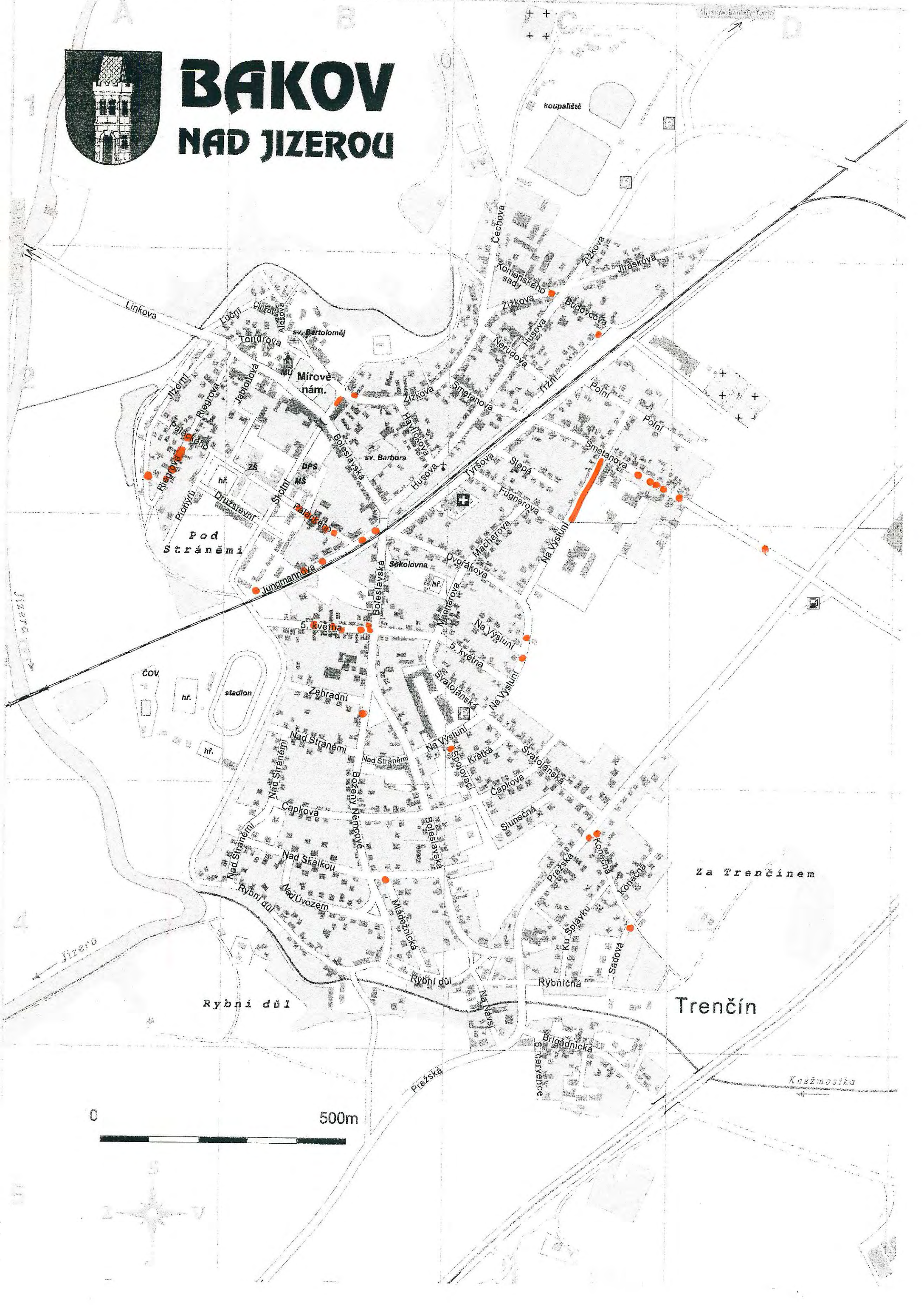
Zvířetice




[Základní](#)[Turistická](#)[Fotomapa](#)[Další mapy](#)[Náповěda](#)[Plánovač trasy](#) Stínování Fotografie Doprava Počasí



# BAKOV NAD JIZEROU



0 500m



Za Trenčínem

Trenčín

Kněžmostka