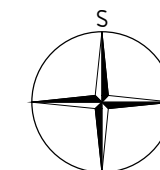
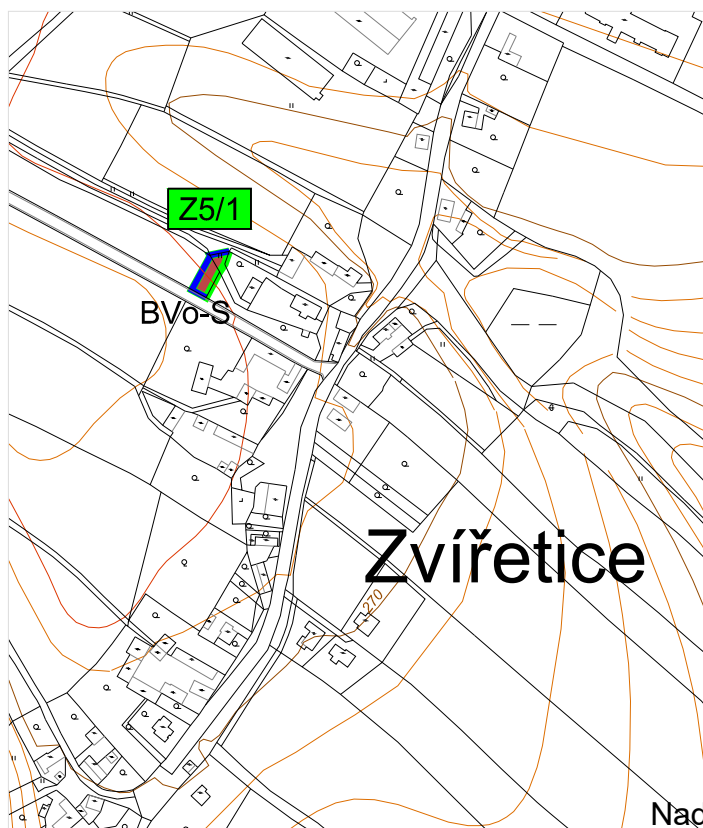





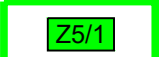
# HLAVNÍ VÝKRES 1 : 5 000

# ZMĚNA Č. 5 ÚZEMNÍHO PLÁNU BAKOV NAD JIZEROU

Lokalita Z5/1



## LEGENDA

-  zastavěné území vymezené ke dni 1. 9. 2021
-  hranice parcel
-  vrstevnice
-  vymezení řešeného území změny č. 5 vč. označení

## Plochy s rozdílným způsobem využití

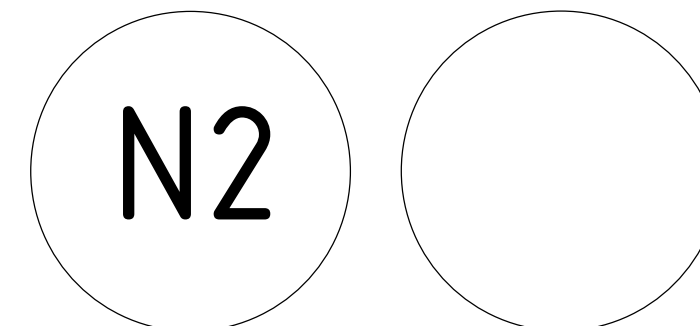
stav návrh  
**BVo-S** PLOCHY BYDLENÍ  
v rodinných domech - venkovské s ochranným režimem

### SEZNAM ŘEŠENÝCH LOKALIT ZMĚNOU Č. 5

#### Lokalita Z5/1

k.ú. Zvířetice - parc. č. část 389/1, část 503

Rozšíření stávající plochy bydlení v rodinných domech - venkovské s ochranným režimem BVo-S (319 m<sup>2</sup>).



PARÉ

ZMĚNA Č. 5 ÚZEMNÍHO PLÁNU BAKOV NAD JIZEROU

## HLAVNÍ VÝKRES

Pořizovatel	MěÚ Bakov nad Jizerou, Ing. arch. Radek Boček	
Schvalující orgán	Zastupitelstvo města Bakov nad Jizerou	
Zpracovatel	Atelier M.A.A.T., s. r. o., IČ: 281 45 968	
Zodpovědný projektant	Ing. arch. Martin Jirovský, Ph.D., MBA, DiS., ČKA 03 311	
Datum: září 2021	Fáze: Návrh pro veřejné projednání	M 1 : 5 000